

VARKAUS

VETOVOIMAKESKUS

TUTKITUT VAIHTOEHDOT

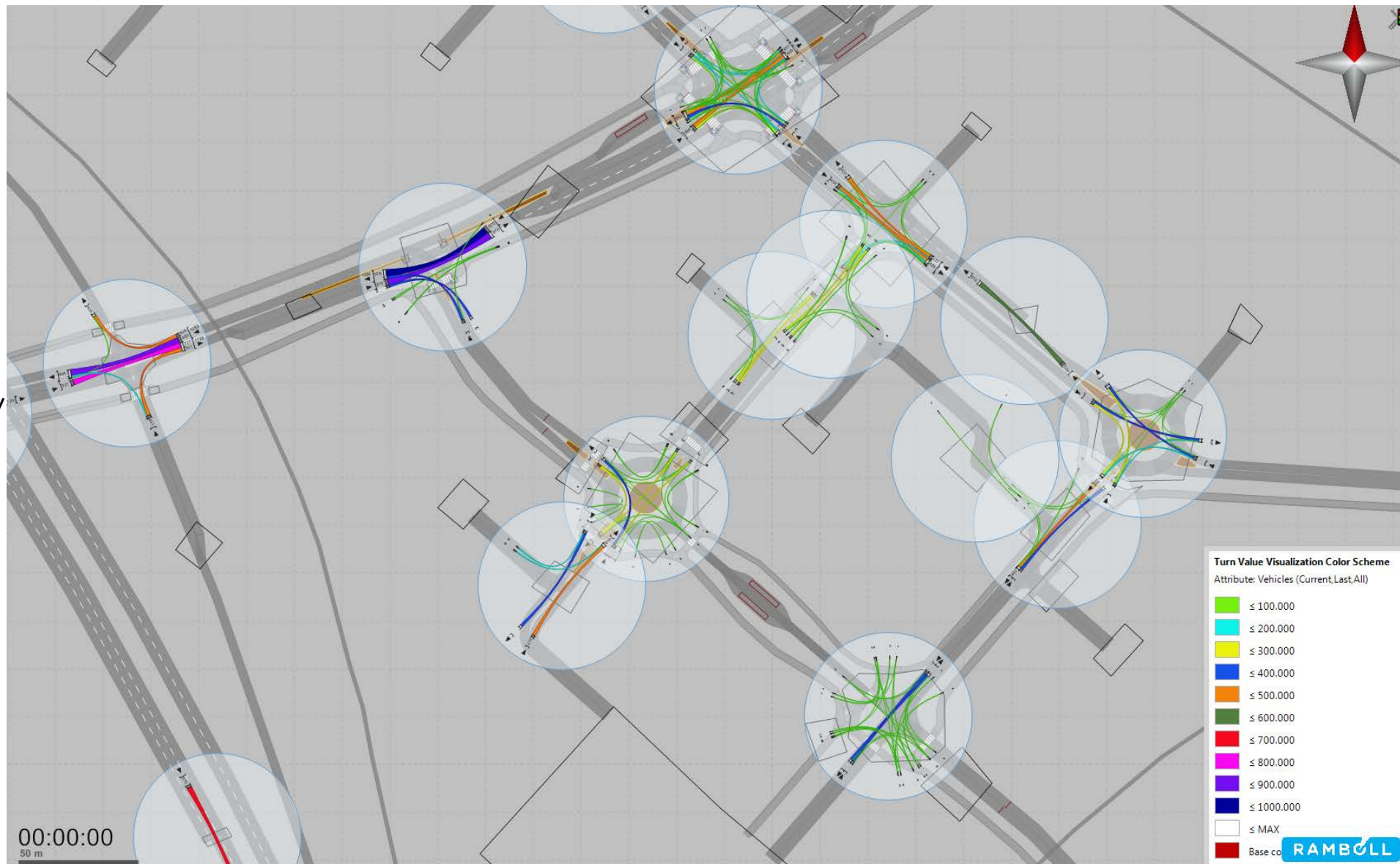
1. Käärmeniementien katuosuus välillä Katu2-Katu3 muutetaan vain joukkoliikenteelle sallituksi. Joukkoliikennekatuosuus yksikaistaisena – kohtaaminen pysäkkilevennysten kohdalla. Kiertoliittymät ennallaan. (ei videota eikä tuloksia tässä, toimitetaan tarvittaessa myöhemmin)
2. Käärmeniementien katuosuus välillä Katu2-Katu3 muutetaan vain joukkoliikenteelle sallituksi. Kiertoliittymä Käärmeniementien ja Katu3:n kohdalla muutetaan nelihaaraliittymäksi (video: veto_uusi.avi)
3. Käärmeniementien katuosuus välillä Katu2-Katu3 muutetaan vain joukkoliikenteelle sallituksi. Molemmat Käärmeniementien kiertoliittymät muutetaan nelihaaraliittymiksi. (video: Veto_uusi_B.avi)

TOIMIVUUS

- Liikenne pystytään välittämään kaikissa tutkituissa vaihtoehdoissa.
- Ajoittaista pientä jonoutumista voi syntyä ruuhka-aikoina nelihaaraliittymiin.
- Käärmeniementien Katu2–Katu3 –välisen osuuden voi muuttaa vain joukkoliikenteelle sallituksi katuosuudeksi. Tällöin on myös mahdollista kaventaa katuosuus yksikaistaiseksi siten, että bussit kohtaavat tarvittaessa toisensa pysäkkilevennyksen kohdalla.
 - = > Tällöin Käärmeniementien kautta kulkeva "turha" läpiajoliikenne vähenee
 - = > Liikenne Käsityökadulla ja Jäppiläntiellä kasvaa, mutta niiden kapasiteetti riittää välittämään myös kasvaneen liikennemäärän.

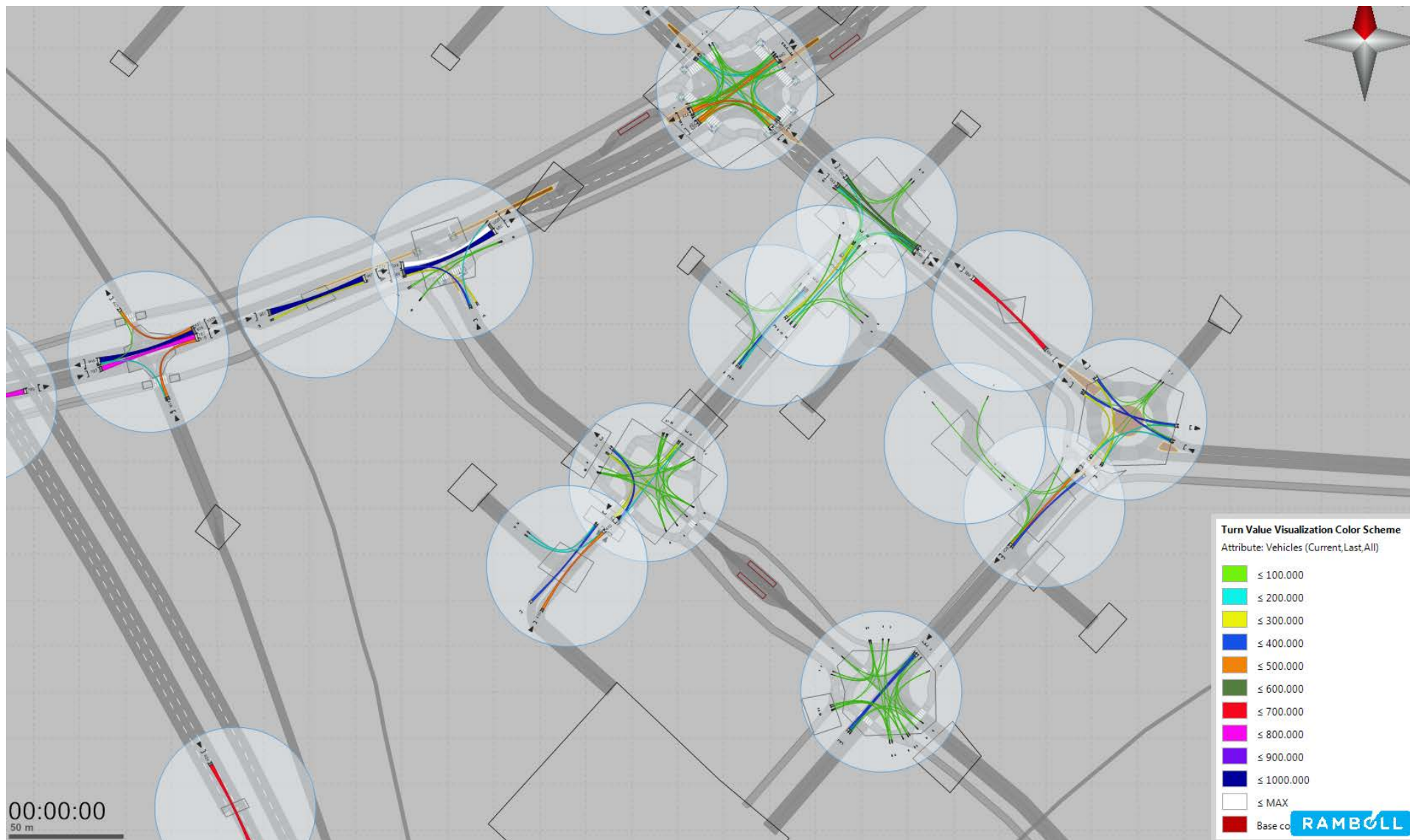
LIIKENNEMÄÄRÄT: 1 KIERTOLIITTYMÄ

- Oheinen kuva kertoo karkealla tasolla liikennemäärät eri suunnista/suuntiin.
- Määrät väreinä ja asteikko kuvan oikeassa alareunassa.
- Käärmeniementielle/-tieltä liikenne on alle 100 ajoneuvoa tunnissa suuntaansa.
- Prisman liikenteestä suurempi osuus kulkee läntisen liittymän kautta.



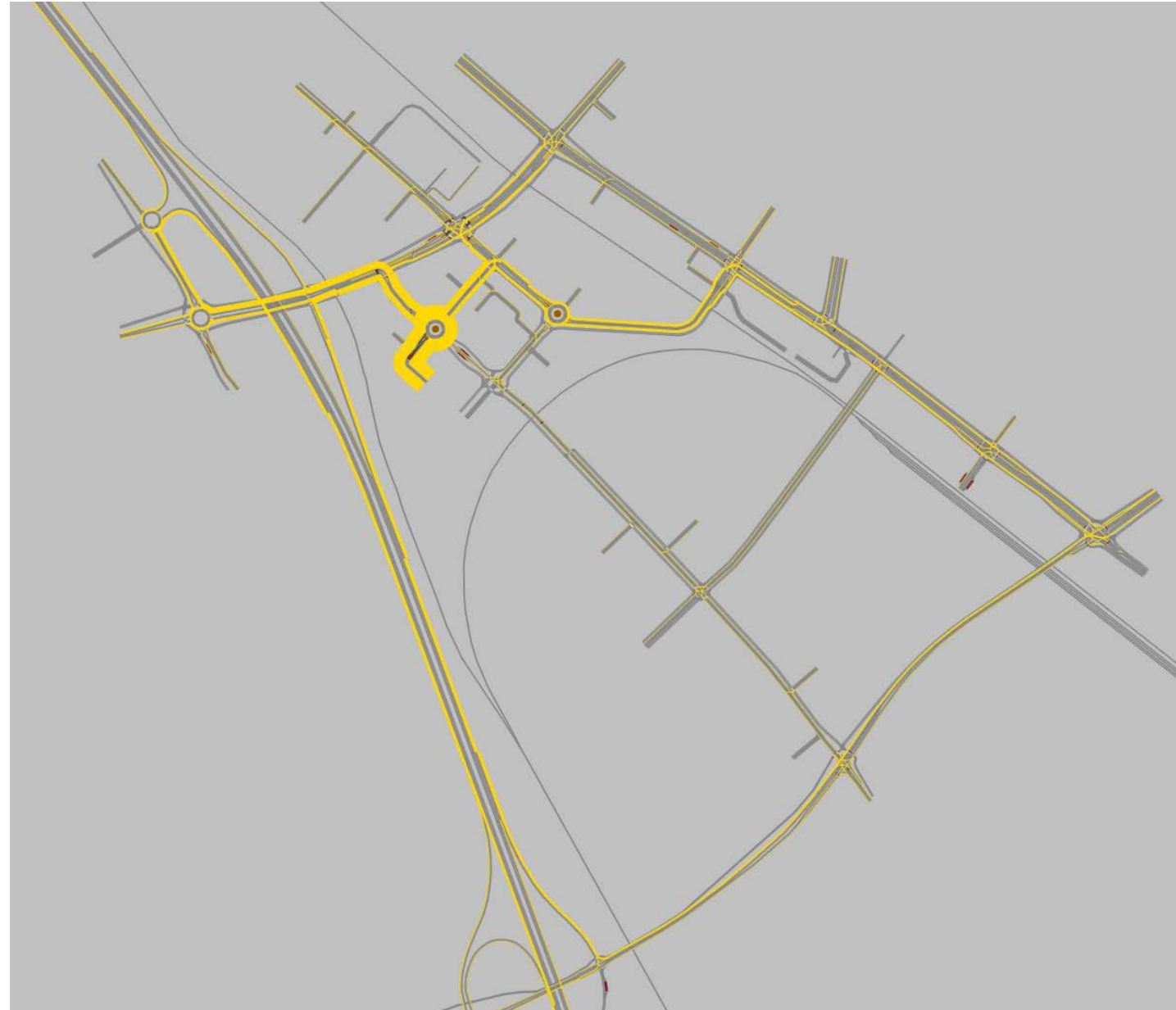
LIIKENNEMÄÄRÄT: EI KIERTOLIITTYMIÄ

- Oheinen kuva kertoo karkealla tasolla liikennemäärät eri suunnista/suuntiin.
- Määrät väreinä ja asteikko kuvan oikeassa alareunassa.
- Käärmeniementielle/-tieltä liikenne on alle 100 ajoneuvoa tunnissa suuntaansa.
- Prisman liikenteestä suurempi osuus kulkee läntisen liittymän kautta



LIIKENTEEN SUUNTAUMINEN PRISMAAN/PRISMASTA, LÄNSI

- Oheinen kuva kertoo mistä suunnista Prisman liikenne muodostuu läntisen liittymän kautta.
- Mitä paksumpi keltainen viiva, sitä enemmän liikennettä.



LIIKENTEEN SUUNTAUMINEN PRISMAAN/PRISMASTA, ITÄ

- Oheinen kuva kertoo mistä suunnista Prisman liikenne muodostuu itäisen liittymän kautta
- Mitä paksumpi keltainen viiva, sitä enemmän liikennettä.

